







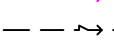


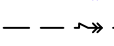








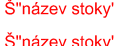
































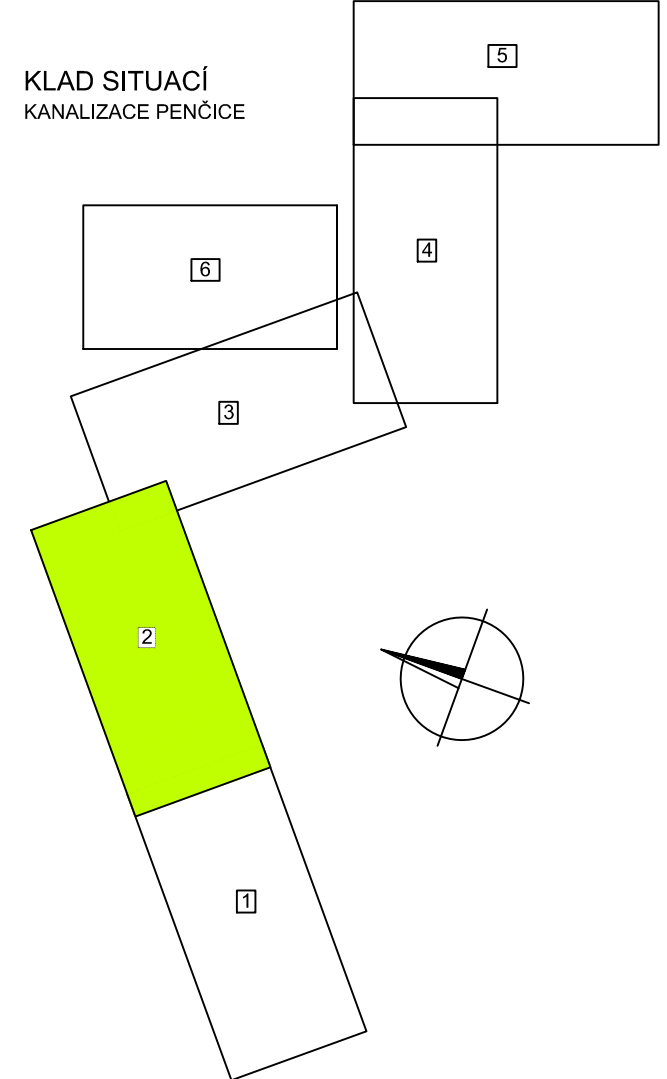


KANALIZACE A ČOV ČEKYNĚ, PENČICE
PODROBNÁ SITUACE č.2 1:500

VÝTLAK "V-1" PE DN 100 dl.1955,0m
1.ETAPA dl. 172,5m
2.ETAPA dl.1782,5m

VÝTLAK "V-1" PE DN 100 dl.1955,0m
1.ETAPA dl. 172,5m
2.ETAPA dl.1782,5m

LEGENDA	
STAVAJÍCÍ SÍTĚ:	
	RIVER - STYL PLYNÝVOD
	VAK Přev. a.s. - VODOVOD
	VAK Přev. a.s. - VODOVODNÍ PŘÍPOJKY
	VAK Přev. a.s. - JEDNOTNÁ KANALIZACE
	VAK Přev. a.s. - ČIST. SÍTĚ KANALIZAČNÍ STOKA
	ČETN - ZAMĚŘENÉ TRASY
	ČETN - NÁDESNÍ SÍTĚ
	ČETN - NEPROVOZOVANÉ SÍTĚ, NEZNÁMÁ POLOHA
	ČETN - SÍTĚ S NN
	ČETN - RADIOVÉ SÍTĚ
	ČEZ - PROVEDENÍ KABEL NN
	ČEZ - NÁDESNÍ KABEL NN
	ČEZ - NÁDESNÍ (SLOŽENÝ) KABEL NN
	ČEZ - NN PŘÍVOD ODEBÍRATELE
	ČEZ - PROVEDENÍ KABEL VN
	ČEZ - NÁDESNÍ KABEL VN
	ČEZ - NÁDESNÍ KABEL VVN
	ČEZ - NÁDESNÍ KABEL VVN
	TELK SONERA - PROVEDENÍ SLOŽOVACÍ KABEL
	MĚSTO PREROV - NÁDESNÍ VEDENÍ VO
	MĚSTO PREROV - PROVEDENÍ KABEL VO
PROJEKTOVANÉ SÍTĚ:	
	SPÍLAŠOVÁ KANALIZACE - GRAVITACE
	DN 200
	POPEŘ. POTRUBÍ: PROFILU / SPAD - DÉLKA ÚSEKU
	SPÍLAŠOVÁ KANALIZACE - VÝTLAK
	POPEŘ. KANALIZAČNÍ SÁCHTY
	ČERNÁČNÍ SÍTĚ
	ČERNÁČNÍ SÍTĚ
	ČERNÁČNÍ SÍTĚ
	ČERNÁČNÍ SÍTĚ
	ČERNÁČNÍ SÍTĚ
	ČERNÁČNÍ SÍTĚ
	ČERNÁČNÍ SÍTĚ
	ČERNÁČNÍ SÍTĚ
	ČERNÁČNÍ SÍTĚ
	ČERNÁČNÍ SÍTĚ
	ČERNÁČNÍ SÍTĚ
	ČERNÁČNÍ SÍTĚ
	ČERNÁČNÍ SÍTĚ
	ČERNÁČNÍ SÍTĚ
	ČERNÁČNÍ SÍTĚ
	ČERNÁČNÍ SÍTĚ
	ČERNÁČNÍ SÍTĚ
	ČERNÁČNÍ SÍTĚ
	ČERNÁČNÍ SÍTĚ
	ČERNÁČNÍ SÍTĚ
	ČERNÁČNÍ SÍTĚ
	ČERNÁČNÍ SÍTĚ
	ČERNÁČNÍ SÍTĚ
	ČERNÁČNÍ SÍTĚ
	ČERNÁČNÍ SÍTĚ
	ČERNÁČNÍ SÍTĚ
	ČERNÁČNÍ SÍTĚ



PROJEKTY VODAM s.r.o.		KODAM	
Gábřova 158, 751 01, Hradec tel. 561 891 101 fax 561 894 878 E-mail: vodam@vodam.cz www.vodam.cz		KODAM	
HP	ING. PETR MATUŠKA	DATUM	28.11.2020
ZODPOVĚDNÝ PROJEKTANT	ING. JARMILA KITZBERGEROVÁ	AUTORIZAČNÍ PODPIS	
VYPRACOVAL	ING. JARMILA KITZBERGEROVÁ		
TECHNICKÁ KONTROLA	ING. STANISLAV JURAN		
ZADAVATEL	STATUTÁRNÍ MĚSTO PREROV	ZAK. ČÍSLO	04.231
DRŽEL	PREROV	AKČNÍ ČÍSLO	24.152
KRAJ	OLOMOUCKÝ	MĚŘÍTKO	1:500
KANALIZACE PENČICE		PAPÍR	
OBJEKT		STUPEN	DPS
PŘÍLOHA		ČÍSLO PŘÍLOHY	D.1.2.2
PODROBNÁ SITUACE č.2 1:500			